

Филиал федерального государственного бюджетного учреждения "Федеральная кадастровая палата Федеральной службы государственной регистрации, кадастра и картографии" по Чеченской Республике


(полное наименование органа кадастрового учета)

КВ.1

КАДАСТРОВАЯ ВЫПИСКА О ЗЕМЕЛЬНОМ УЧАСТКЕ

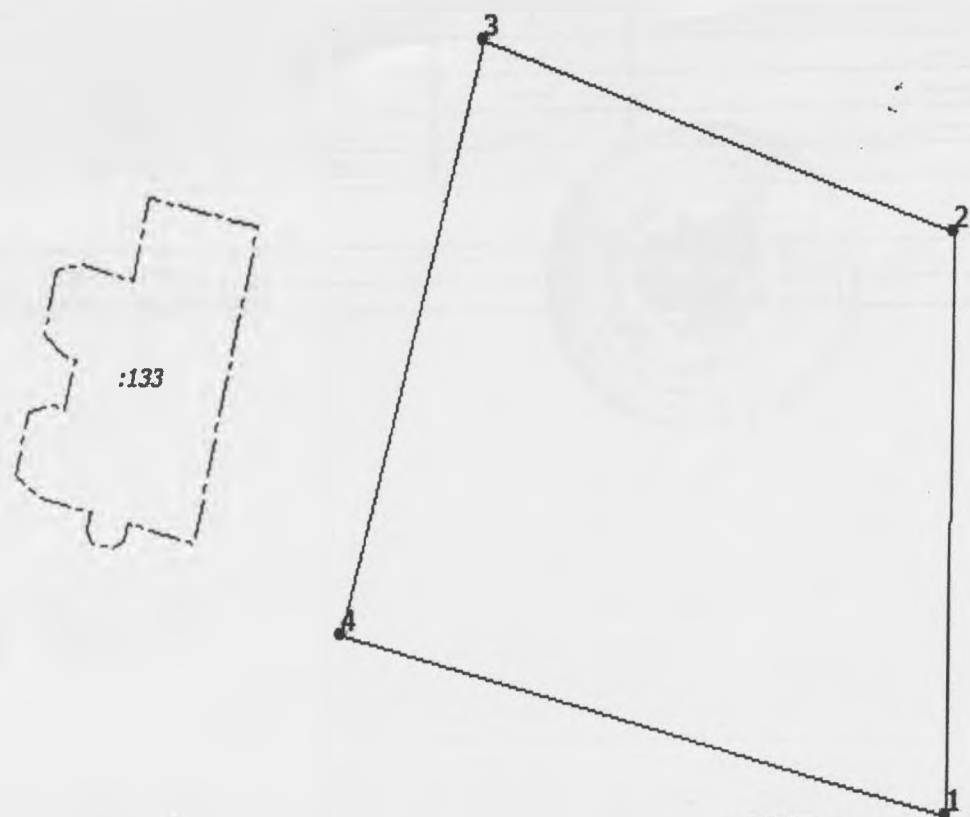
"20" июля 2017 г. № 2000/102-17-177803


1	Кадастровый номер:	20:11:0401005:121	2	Лист № 1	3	Всего листов: 4
4	Номер кадастрового квартала:	20:11:0401005				
5	Предыдущие номера:	—	6	Дата внесения номера в государственный кадастр недвижимости: 02.01.1997		
7	—					
8	Кадастровые номера объектов капитального строительства: —					
9	Адрес (описание местоположения): Чеченская Республика, р-н Урус-Мартановский, с Гойты, ул Р.Яхъяева, д 73					
10	Категория земель: Земли населенных пунктов					
11	Разрешенное использование: для строительства детского сада					
12	Площадь: 1394+/-26 кв. м					
13	Кадастровая стоимость: 576795.38 руб.					
14	Система координат: МСК20					
15	Сведения о правах:					
	Правообладатель	Вид права, номер и дата регистрации	Особые отметки	Документ	Адрес для связи с правообладателем	
	Хасанов Аднан Абдурашидович	собственность, № 20-20-20/007/200/2015-3108/1 от 23.10.2015	—	—	Почтовый адрес и (или) адрес электронной почты, по которым осуществляется связь с правообладателем земельного участка, отсутствует.	
16	Особые отметки: —					
17	Характер сведений государственного кадастра недвижимости (статус записи о земельном участке): Сведения об объекте имеют статус ранее учтенные					
18	Дополнительные сведения:					
	18.1	Сведения о природных объектах, расположенных в пределах земельного участка: —				
	18.2	Кадастровые номера участков, образованных из земельного участка: —				
19	Сведения о кадастровых инженерах: Ходжиев Адам Нурддиевич, 06-11-201092109, 21.09.2015 г.					

Начальник МРО (полное наименование должности)	 Подпись	С. Р. Касумов (инициалы, фамилия)
--	---	--------------------------------------

КАДАСТРОВАЯ ВЫПИСКА О ЗЕМЕЛЬНОМ УЧАСТКЕ

"20" июля 2017 г. № 2000/102-17-177803

1	Кадастровый номер: 20:11:0401005:121	2	Лист № 2	3	Всего листов: 4
4	План (чертеж, схема) земельного участка MapXtreme 2008 © SDK Developer License. © 2008 Pitney Bowes MapInfo Corporation. 				
5	Масштаб 1:500				

Начальник МРО (полное наименование должности)	 (подпись)	С. Р. Касумов (инициалы, фамилия)
--	---	--------------------------------------

М.П.

КАДАСТРОВАЯ ВЫПИСКА О ЗЕМЕЛЬНОМ УЧАСТКЕ

"20" июля 2017 г. № 2000/102-17-177803

1	Кадастровый номер: 20:11:0401005:121				2	Лист № 3	3	Всего листов: 4
4	Описание местоположения границ земельного участка							
	Номер п/п	Номер точки	Номер точки	Дирекционный угол	Горизонтальное проложение (м)	Описание закрепления на местности	Кадастровые номера смежных участков	Особые отметки
	1	2	3	4	5	6	7	8
	1	1	4	282° 57'	45.47	—	—	—
	2	2	1	180° 13'	33.75	—	—	—
	3	3	2	107° 21'	36.12	—	—	—
	4	4	3	16° 11'	35.75	—	—	—

Начальник МРО (полное наименование должности)	С. Р. Касумов (инициалы, фамилия)
--	--------------------------------------



КАДАСТРОВАЯ ВЫПИСКА О ЗЕМЕЛЬНОМ УЧАСТКЕ

"20" июля 2017 г. № 2000/102-17-177803

1	Кадастровый номер:	20:11:0401005:121		2	Лист № 4	3	Всего листов: 4
4	Описание поворотных точек границы земельного участка						
	Номер точки	Координаты		Описание закрепления на местности	Особые отметки (точность определения)		
		X	Y				
	1	2	3	4	5		
	1	79049.95	308603.82	—	0.20		
	2	79083.70	308603.95	—	0.20		
	3	79094.47	308569.47	—	0.20		
	4	79060.14	308559.51	—	0.20		

Начальник МРО (полное наименование должности)		С. Р. Касумов (инициалы, фамилия)
--	--	--------------------------------------